



MORELOS

SERVICIOS  
DE SALUD

Fecha: 18 de noviembre del 2021  
Semana Epidemiológica: 46  
Área: Coordinación de Vigilancia  
Epidemiológica, UIES.

## INFORME DIARIO DE MONITOREO DE MEDIOS\*

\*Vigilancia basada en eventos de interés epidemiológico mediante el monitoreo de medios abiertos de comunicación locales y nacionales.

### Reporte de eventos:

Amenaza	Tema	Medio	Fecha	Resumen	Liga	Prioridad
Infecciones respiratorias	Bajas temperaturas	El sol de Cuernavaca	17 noviembre 2021	En la comunidad de Tres Marías, del municipio de Huitzilac, las bajas temperaturas se adelantaron. Los vecinos refieren que generalmente el frío extremo se resiente en los meses de enero y febrero, por lo que el día de ayer tuvieron que sacar los cobertores y fogones, además de las bebidas calientes para contrarrestar el gélido clima.	<a href="https://www.elsoldecuernavaca.com.mx/local/bajas-temperaturas-congelan-a-vecinos-de-tres-marias-7489592.html">https://www.elsoldecuernavaca.com.mx/local/bajas-temperaturas-congelan-a-vecinos-de-tres-marias-7489592.html</a>	Bajo
Infecciones respiratorias	Bajas temperaturas	El sol de Cuernavaca	17 noviembre 2021	La Comisión Nacional del Agua (Conagua) informó que en Morelos se prevé cielo despejado con ambiente diurno de templado a caluroso, temperaturas mínima frías a frescas, baja probabilidad de lluvias, ciento de cinco a 10 kilómetros por hora.	<a href="https://www.elsoldecuernavaca.com.mx/local/como-estara-el-clima-en-morelos-7482572.html">https://www.elsoldecuernavaca.com.mx/local/como-estara-el-clima-en-morelos-7482572.html</a>	Bajo
Biológico	EPOC en hombres	El sol de Cuernavaca	18 noviembre 2021	La responsable estatal de la Vigilancia Epidemiológica de Enfermedades Respiratorias de los Servicios de Salud de Morelos (SSM), María de los Ángeles Archundia Nava, explicó que la EPOC tiene que ver con la inflamación crónica de los conductos pulmonares, además de una secreción exagerada en estos órganos.	<a href="https://www.elsoldecuernavaca.com.mx/local/hombres-son-mas-propensos-a-desarrollar-epoc-7490181.html">https://www.elsoldecuernavaca.com.mx/local/hombres-son-mas-propensos-a-desarrollar-epoc-7490181.html</a>	Bajo
Biológico	Tiradero clandestino	El sol de Cuernavaca	18 noviembre 2021	Vecinos de la colonia Otilio Montaña, en Tlaltizapan, clausuraron el basurero clandestino y acordaron realizar rondines de vigilancia, además de reiniciar las gestiones ante las autoridades municipales y estatales para que tomen cartas en el foco de contaminación y fauna nociva que genera ese tiradero.	<a href="https://www.elsoldecuernavaca.com.mx/local/pobladores-de-tlaltizapan-clausuran-basurero-clandestino-7489853.html">https://www.elsoldecuernavaca.com.mx/local/pobladores-de-tlaltizapan-clausuran-basurero-clandestino-7489853.html</a>	Bajo
Biológico	Bajas temperaturas	Diario de Morelos	18 noviembre 2021	El director general del IEBEM, Eliacín Salgado de la Paz, dio a conocer que derivado de la temporada invernal 2021, los horarios de entrada y salida en las escuelas de nivel básico podrán diferirse en las localidades donde los termómetros descienden de manera considerable, siempre en consenso con los maestros y padres de familia.	<a href="https://www.diariodemorelos.com/noticias/directores-de-escuelas-podran-mover-horarios-por-frio-intenso">https://www.diariodemorelos.com/noticias/directores-de-escuelas-podran-mover-horarios-por-frio-intenso</a>	Bajo
Biológico	Menos casos de IRAS	Diario de Morelos	18 noviembre 2021	La Dirección General de Epidemiología (DGE), de la Secretaría de Salud Federal, dio a conocer que este año los casos de IRAS son menores que en comparación con 2020, sin embargo, la población no debe confiarse porque podría presentarse un repunte.	<a href="https://www.diariodemorelos.com/noticias/al-momento-se-reportan-menos-infecciones-respiratorias-agudas-con-respecto-2020">https://www.diariodemorelos.com/noticias/al-momento-se-reportan-menos-infecciones-respiratorias-agudas-con-respecto-2020</a>	Bajo
Biológico	Colonias con alto riesgo de contagio Covid-19	La Unión	18 noviembre 2021	Por lo menos siete municipios de esta región se mantienen en la lista de las localidades que mantienen alto riesgo de contagio de covid-19 en el estado.	<a href="https://launion.com.mx/morelos/zona-sur/noticias/193656-se-mantienen-colonias-del-surponiente-con-alto-riesgo-de-contagio-de-covid-19.html">https://launion.com.mx/morelos/zona-sur/noticias/193656-se-mantienen-colonias-del-surponiente-con-alto-riesgo-de-contagio-de-covid-19.html</a>	Bajo
Infecciones respiratorias	Bajas temperaturas	El sol de Cuernavaca	17 noviembre 2021	Ante la disminución de las temperaturas que se han registrado en los últimos días, la Coordinación Estatal de Protección Civil, hizo un llamado a los ciudadanos para estar alertas ya que el frío durante este fin de año será más fuerte en comparación del año pasado.	<a href="https://www.elregional.com.mx/piden-a-ciudadanos-estar-alertas-ya-que-el-frio-durante-este-fin-de-año-sera-mas-fuerte">https://www.elregional.com.mx/piden-a-ciudadanos-estar-alertas-ya-que-el-frio-durante-este-fin-de-año-sera-mas-fuerte</a>	Bajo

Callejón Borda N°3 Col. Centro C.P. 62000  
Teléfono (777) 312 62 31 / 314 33 36 ext. 222

Calle Gómez Azcárate No. 205, Col. Lomas de la Selva  
C.P. 62270, Cuernavaca, Morelos. Tel.: 777 102 25 56

## INFORME DE RIESGOS METEOROLOGICOS

**Fuente:** Servicio Meteorológico Nacional de México, CONAGUA.

### LLUVIAS FUERTES A INTENSAS EN EL ORIENTE Y SURESTE DEL PAÍS, ADEMÁS DE LA PENÍNSULA DE YUCATÁN; ASÍ COMO EVENTO DE "NORTE" EN EL LITORAL DEL GOLFO DE MÉXICO, ISTMO Y GOLFO DE TEHUANTEPEC

Este día, el **frente frío Núm. 9** recorrerá el norte, noreste y oriente de la República Mexicana originando lluvias puntuales intensas en Veracruz y Puebla, así como lluvias puntuales fuertes en Tamaulipas, San Luis Potosí, Querétaro, Hidalgo y Oaxaca. **La masa de aire frío** que impulsa al frente, producirá vientos fuertes con tolvaneras, un nuevo descenso de temperatura y heladas en zonas de la Mesa del Norte y la Mesa Central, así como **evento de "Norte"** de 50 a 70 km/h en las costas de Tamaulipas y Veracruz, además de rachas de 70 a 80 km/h en el Istmo de Tehuantepec con oleaje de 1 a 3 metros de altura en el Golfo de Tehuantepec. Por otra parte, **canales de baja presión** sobre la Península de Yucatán y sureste del país, asociados al ingreso de aire cálido y húmedo del Mar Caribe, propiciarán lluvias puntuales muy fuertes en Chiapas y lluvias puntuales fuertes en Tabasco, Campeche, Yucatán y Quintana Roo.

#### Pronostico de Precipitación:


**Lluvias aisladas (0.1 a 5 mm):** Coahuila, Guanajuato, Ciudad de México, Estado de México y Tlaxcala.

#### Pronostico de Temperaturas Mínimas:

**Temperaturas mínimas de 0 a 5 °C:** zonas montañosas de Baja California, Sonora, Coahuila, Nuevo León, Tamaulipas, San Luis Potosí, Aguascalientes, Jalisco, Michoacán, Veracruz, Oaxaca, **Morelos** y Ciudad de México.

#### Pronostico en región Mesa Central:

**Cielo medio nublado en el transcurso del día.** Probabilidad de lluvias intensas en Puebla, fuertes en Querétaro e Hidalgo, así como lluvia aisladas en Guanajuato y Tlaxcala. Bancos de niebla y ambiente frío a muy frío con heladas al amanecer en zonas de Guanajuato, Hidalgo, Puebla y Tlaxcala. Ambiente templado por la tarde. Viento con rachas de 50 a 60 km/h en Guanajuato.



<http://ssm.gob.mx>



Servicios de Salud Morelos



@MorelosSalud

Callejón Borda N°3 Col. Centro C.P. 62000  
 Teléfono (777) 312 62 31 / 314 33 36 ext. 222

Calle Gómez Azcárate No. 205, Col. Lomas de la Selva  
 C.P. 62270, Cuernavaca, Morelos. Tel.: 777 102 25 56

## INFORME DE MONITOREO VOLCÁNICO Y SISMOLÓGICO

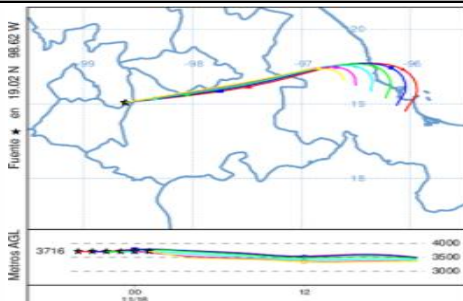
**Fuente:** Servicio Sismológico Nacional, UNAM. / Centro nacional de Prevención de Desastres (CENAPRED)-SEGOB, SENEAM-SCT y NOAA.


En las últimas 24 horas, mediante los sistemas de monitoreo del **volcán Popocatepetl** se identificaron **11 exhalaciones, acompañadas de vapor de agua y gases volcánicos**. Además, se registraron **202 minutos de tremor**. Al momento de este reporte se observa al volcán con una emisión de vapor y gases volcánicos que se dispersan hacia el este.

NIVEL DE ALERTA	SEMAFORO	AMARILLO-FASE 2	RECOMENDACIONES PARA LA FASE AMARILLO FASE 2
	<b>Incremento de actividad:</b> <ul style="list-style-type: none"> <li>Pluma de vapor de agua y gas</li> <li>Ligera caída de ceniza en áreas cercanas</li> <li>Caída de fragmentos incandescentes</li> <li>Crecimiento y destrucción de domos de lava</li> <li>Posibilidad de flujos piroclásticos por explosiones</li> <li>Flujos de lodo o escombros de corto alcance</li> </ul>		<ol style="list-style-type: none"> <li>Continuar con el radio de seguridad de 12 km, por lo que la permanencia en esa área no está permitida.</li> <li>Controlar el tránsito entre Santiago Xalitlintla y San Pedro Nexapa, vía Paso de Cortés.</li> <li>A las autoridades de Protección Civil, mantener sus procedimientos preventivos, de acuerdo con sus planes operativos.</li> <li>A la población se le recomienda elevar la atención a los avisos de las autoridades de su localidad y se exhorta a no acercarse al volcán, y mucho menos al cráter.</li> <li>Mantenerse fuera de cañadas ante posibles flujos de lodo, principalmente en temporada de lluvias.</li> </ol>

### PRONOSTICO DE CAIDA DE CENIZA

En caso de una exhalación de ceniza volcánica, **el pronóstico de trayectoria hacia el este-noreste**, (simulando exhalación cada hora en las próximas 6 horas) a su paso por la zona oeste, centro y este-noreste del estado de Puebla; zona sur y sureste del estado de Tlaxcala y zona centro del estado de Veracruz, **para las primeras 12 horas de pronóstico** (14:00 a las 02:00 hora local). Posteriormente para las últimas 12 horas de pronóstico, (02:00 a las 14:00 hora local del día siguiente), las trayectorias continuaran sobre la zona centro del estado de Veracruz y sobre el Golfo de México.



SISMOS	Se registró sismo de magnitud de <b>3.8 grados</b> Richter, a las 04:48:03 hrs con localización del epicentro a 24 km al sureste de Pinotepa Nacional, Oaxaca. <b>NO PERCIBIDO EN EL ESTADO DE MORELOS.</b>	
	<b>REPORTE DE DAÑOS A LA POBLACION</b> <b>PROTECCIÓN CIVIL</b> Sin reporte de daños a la población ni a la infraestructura en salud.	



<http://ssm.gob.mx>



Servicios de Salud Morelos



@MorelosSalud

Callejón Borda N°3 Col. Centro C.P. 62000  
 Teléfono (777) 312 62 31 / 314 33 36 ext. 222

Calle Gómez Azcárate No. 205, Col. Lomas de la Selva  
 C.P. 62270, Cuernavaca, Morelos. Tel.: 777 102 25 56

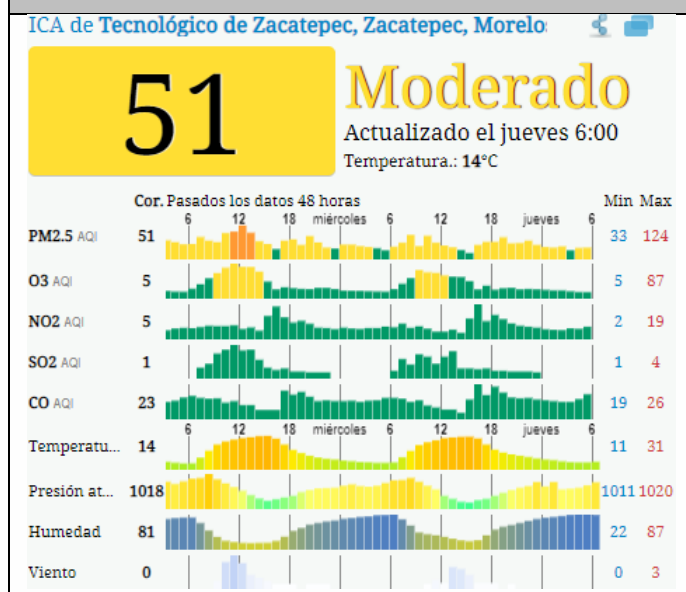


## INFORME DE TEMPERATURAS Y CALIDAD DEL AIRE

Fuente: Comisión Estatal de Agua (CEAGUA)

ICA	CALIDAD DEL AIRE	RECOMENDACIONES A LA POBLACIÓN
0-50	Buena	No se anticipan impactos a la salud cuando la calidad del aire se encuentra en este intervalo.
51-100	Moderada	Las personas extraordinariamente sensitivas deben considerar limitación de los esfuerzos físicos excesivos y prolongados al aire.
101-150	Dañina a la salud de los grupos sensitivos	Los niños adultos activos, y personas con enfermedades respiratorias tales como el asma, deben evitar los esfuerzos físicos excesivos y prolongados al aire.
151-200	Dañina a la salud	Los niños adultos activos, y personas con enfermedades respiratorias tales como el asma, deben evitar los esfuerzos físicos excesivos y prolongados al aire libre; las demás personas, especialmente los niños, deben limitar los esfuerzos excesivos y prolongados al aire libre.
201-300	Muy dañina a la salud	Los niños adultos activos, y personas con enfermedades respiratorias tales como el asma, deben evitar todos los esfuerzos excesivos al aire libre; las demás personas, especialmente los niños, deben limitar los esfuerzos físicos excesivos al aire libre.
300+	Arriesgado	

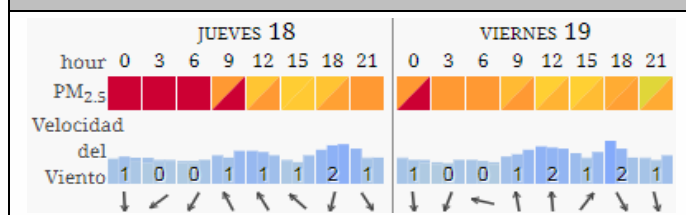
### CALIDAD DEL AIRE CUERNAVACA, MORELOS.



### PRONOSTICO DE TEMPERATURAS POR MUNICIPIO

Municipio	Máx	Mín	Municipio	Máx	Mín
Amacuzac	32°	8°	Puente de Ixtla	33°	11°
Axochiapan	33°	11°	Temixco	33°	12°
Ayala	32°	13°	Tepalcingo	31°	10°
Cuautla	27°	13°	Tepoztlán	30°	10°
Cuernavaca	26°	8°	Tlaltizapan	31°	11°
Huitzilac	22°	4°	Tlaquiltenango	35°	10°
Jiutepec	26°	8°	Zacatepec	30°	12°
Jojutla	35°	12°	Zacualpan de Amilpas	24°	9°

### PRONOSTICO DE LA CALIDAD DEL AIRE



### TEMPERATURAS MAXIMAS Y MINIMAS, ÚLTIMAS 24 HRS

Mínimas	Máximas
Huitzilac 22° 4°	Jojutla 35° 12°
Tetela del Volcán 19° 8°	Tlaquiltenango 35° 10°
Totolapan 21° 9°	Puente de Ixtla 33° 12°
Tlalnepantla 21° 9°	Axochiapan 33° 11°



<http://ssm.gob.mx>



Servicios de Salud Morelos



@MorelosSalud

Callejón Borda N°3 Col. Centro C.P. 62000  
 Teléfono (777) 312 62 31 / 314 33 36 ext. 222

Calle Gómez Azcárate No. 205, Col. Lomas de la Selva  
 C.P. 62270, Cuernavaca, Morelos. Tel.: 777 102 25 56

## INFORME DE MONITOREO EPIDEMIOLÓGICO

**Fuente:** Jurisdicciones Sanitarias del estado de Morelos.

### JURISDICCION SANITARIA I:

- SIN EVENTOS EXTRAORDINARIOS.

### JURISDICCION SANITARIA II:

- SIN EVENTOS EXTRAORDINARIOS.

### JURISDICCION SANITARIA III:

- **CASO INTOXICACION POR PLAGUICIDAS:**
  - Masculino de 29 años de edad con residencia en Tepalcingo, fecha de atención 16/11/2021 por contacto accidental con plaguicida, vía de exposición inhalada y dérmica, manifestaciones sistémicas, tratamiento sintomático, lo refieren en recuperación, unidad notificante H.C Jonacatepec, JSIII.
  - Masculino de 33 años de edad con residencia en Temoac, fecha de atención 16/11/2021 por contacto accidental con plaguicida, vía de exposición oral, manifestaciones sistémicas, tratamiento con atropina y lavado gástrico, lo refieren en recuperación, unidad notificante H.C Jonacatepec, JSIII.



<http://ssm.gob.mx>



Servicios de Salud Morelos



@MorelosSalud

Callejón Borda N°3 Col. Centro C.P. 62000  
Teléfono (777) 312 62 31 / 314 33 36 ext. 222

**Calle Gómez Azcárate No. 205, Col. Lomas de la Selva  
C.P. 62270, Cuernavaca, Morelos. Tel.: 777 102 25 56**